

**ПОСТАНОВЛЕНИЕ МИНИСТЕРСТВА ПО ЧРЕЗВЫЧАЙНЫМ СИТУАЦИЯМ
РЕСПУБЛИКИ БЕЛАРУСЬ
2 августа 2005 г. N 41**

**ОБ УТВЕРЖДЕНИИ ИНСТРУКЦИИ О ПОРЯДКЕ ПРЕДСТАВЛЕНИЯ
ИНФОРМАЦИИ В ОБЛАСТИ ЗАЩИТЫ НАСЕЛЕНИЯ И ТЕРРИТОРИЙ ОТ
ЧРЕЗВЫЧАЙНЫХ СИТУАЦИЙ ПРИРОДНОГО И ТЕХНОГЕННОГО ХАРАКТЕРА**

В соответствии с Положением о Министерстве по чрезвычайным ситуациям Республики Беларусь, утвержденным Указом Президента Республики Беларусь от 19 января 1999 г. N 35, постановлениями Совета Министров Республики Беларусь от 10 апреля 2001 г. N 495 "О государственной системе предупреждения и ликвидации чрезвычайных ситуаций", от 23 августа 2001 г. N 1280 "О порядке сбора информации в области защиты населения и территорий от чрезвычайных ситуаций природного и техногенного характера и обмена этой информацией" и в целях своевременного получения объективной и полной информации о чрезвычайных ситуациях природного и техногенного характера Министерство по чрезвычайным ситуациям Республики Беларусь ПОСТАНОВЛЯЕТ:

Утвердить прилагаемую Инструкцию о порядке представления информации в области защиты населения и территорий от чрезвычайных ситуаций природного и техногенного характера.

Министр

Э.Р.БАРИЕВ

УТВЕРЖДЕНО
Постановление
Министерства
по чрезвычайным
ситуациям
Республики Беларусь
02.08.2005 N 41

**ИНСТРУКЦИЯ
О ПОРЯДКЕ ПРЕДСТАВЛЕНИЯ ИНФОРМАЦИИ В ОБЛАСТИ ЗАЩИТЫ
НАСЕЛЕНИЯ И ТЕРРИТОРИЙ ОТ ЧРЕЗВЫЧАЙНЫХ СИТУАЦИЙ
ПРИРОДНОГО И ТЕХНОГЕННОГО ХАРАКТЕРА**

1. Инструкция о порядке представления информации в области защиты населения и территорий от чрезвычайных ситуаций природного и техногенного характера определяет сроки и формы представления информации в области защиты населения и территорий от чрезвычайных ситуаций природного и техногенного характера (далее - информация) республиканскими органами государственного управления, иными государственными организациями, подчиненными Совету Министров Республики Беларусь, местными исполнительными и распорядительными органами, органами и подразделениями по чрезвычайным ситуациям в Министерство по чрезвычайным ситуациям Республики Беларусь (далее - МЧС).

2. В зависимости от назначения информация подразделяется на оперативную и текущую.

3. К оперативной относится информация, предназначенная для оповещения населения об угрозе возникновения или о возникновении чрезвычайных ситуаций. Она содержит сведения о факте (угрозе) чрезвычайной ситуации и об основных ее параметрах, о первоочередных мерах по защите населения и территорий, ведении аварийно-спасательных и других неотложных работ, силах и средствах, задействованных для ее ликвидации.

Республиканские органы государственного управления, иные государственные организации, подчиненные Совету Министров Республики Беларусь, осуществляющие наблюдение и контроль за состоянием природной среды и потенциально опасных объектов, доводят информацию об угрозе возникновения или о возникновении чрезвычайных ситуаций в городские (районные) исполнительные комитеты, администрации, городские и районные отделы по чрезвычайным ситуациям (далее - ГРОЧС) по

формам согласно приложениям 1 и 2.

Городские (районные) исполнительные комитеты, местные администрации, ГРОЧС осуществляют обработку и передачу оперативной информации о чрезвычайных ситуациях соответственно в областные (Минский городской) исполнительные комитеты и областные (Минское городское) управления МЧС.

Областные (Минское городское) управления МЧС передают оперативную информацию в государственное учреждение "Республиканский центр управления и реагирования на чрезвычайные ситуации Министерства по чрезвычайным ситуациям Республики Беларусь" (далее - РЦУРЧС).

4. Оперативная информация областными (Минским городским) управлениями МЧС, департаментом по надзору за безопасным ведением работ в промышленности и атомной энергетике МЧС представляется в РЦУРЧС в следующем порядке:

4.1. об угрозе возникновения или о возникновении чрезвычайной ситуации:

устно - не позднее 10 минут с момента подтверждения сообщения согласно приложению 3;

в письменном виде - в течение часа с момента получения сообщения по формам согласно приложениям 1 и 2;

4.2. о ходе ликвидации чрезвычайных ситуаций техногенного характера по формам согласно приложениям 4 - 6:

письменным донесением - каждые два часа;

по запросу РЦУРЧС - в течение 1 часа;

при изменении оперативной обстановки - незамедлительно устно;

4.3. о ходе ликвидации чрезвычайных ситуаций природного характера по формам согласно приложениям 7 и 8:

письменным донесением - не позднее 6 часов с момента ее возникновения;

ежедневно - в 12.00, 18.00 и 22.00 до завершения работ по ее ликвидации;

по запросу РЦУРЧС - в течение 1 часа;

при ухудшении оперативной обстановки - незамедлительно устно;

4.4. специальным донесением по форме согласно приложению 9 - в течение 1 часа:

по запросу РЦУРЧС о ходе ликвидации чрезвычайной ситуации природного или техногенного характера;

о ликвидации чрезвычайной ситуации.

5. Информация о ходе ликвидации и ликвидации чрезвычайной ситуации представляется РЦУРЧС руководству МЧС специальным донесением согласно приложению 9.

6. Руководитель оперативной группы ГРОЧС, областного (Минского городского) управления МЧС, центрального аппарата МЧС, прибывший к месту чрезвычайной ситуации, докладывает оперативную обстановку соответственно на центр оперативного управления ГРОЧС, областного (Минского городского) управления МЧС, РЦУРЧС, а затем каждый час о ходе ее ликвидации. При изменении оперативной обстановки - незамедлительно.

7. К текущей относится информация, предназначенная для обеспечения повседневной деятельности местных исполнительных и распорядительных органов и органов повседневного управления по чрезвычайным ситуациям. Текущую информацию составляют сведения о проводимых мероприятиях по предупреждению чрезвычайных ситуаций и поддержанию в готовности органов управления, сил и средств, предназначенных для их ликвидации.

8. Текущая информация, содержащая сведения, необходимые для ведения статистического учета чрезвычайных ситуаций, представляется организациями, на территории которых произошли чрезвычайные ситуации, в течение 5 суток после ликвидации чрезвычайной ситуации в комиссии по чрезвычайным ситуациям при городских (районных) исполнительных комитетах, ГРОЧС, министерства и другие республиканские органы государственного управления, иные государственные организации, подчиненные Совету Министров Республики Беларусь, по подчиненности по форме согласно приложению 10.

9. Министерства, другие республиканские органы государственного управления, иные государственные организации, подчиненные Совету Министров Республики Беларусь, по результатам данных, представленных подчиненными организациями, готовят обобщенные сведения о происшедших чрезвычайных ситуациях за месяц и с нарастающим итогом с начала текущего года по форме согласно приложению 11 представляют их в МЧС ежеквартально к 10-му числу первого месяца квартала, следующего за отчетным.

10. Республиканские органы государственного управления, иные государственные организации, подчиненные Совету Министров Республики Беларусь, в которых созданы отраслевые подсистемы государственной системы предупреждения и ликвидации чрезвычайных ситуаций (далее - ГСЧС), местные исполнительные и распорядительные органы письменно представляют информацию о работе отраслевых и территориальных подсистем ГСЧС в МЧС ежеквартально к 5-му числу первого месяца следующего квартала и ежегодно к 15 января - итоговый доклад о состоянии дел по защите населения и территорий от чрезвычайных ситуаций природного и техногенного характера по форме согласно приложению 12.

11. Сведения о силах и средствах республиканских органов государственного управления, иных государственных организаций, подчиненных Совету Министров Республики Беларусь, привлекаемых для

ликвидации чрезвычайных ситуаций, представляются ежемесячно по форме согласно приложению 13 в следующем порядке:

3-го числа месяца, следующего за отчетным, руководители организаций направляют сведения в ГРОЧС;

4-го числа месяца, следующего за отчетным, ГРОЧС направляют сведения в областные (Минское городское) управления МЧС;

5-го числа месяца, следующего за отчетным, областные (Минское городское) управления МЧС направляют сведения в РЦУРЧС.

12. Сведения о создании, наличии, использовании и восполнении резервов материальных ресурсов для ликвидации чрезвычайных ситуаций представляются в МЧС республиканскими органами государственного управления, иными государственными организациями, подчиненными Совету Министров Республики Беларусь, и органами повседневного управления по чрезвычайным ситуациям территориального уровня ежегодно к 1 февраля по форме согласно приложению 14.

13. Если срок представления отчетных материалов приходится на нерабочий день, то материалы представляются в последний рабочий день, предшествующий выходному (праздничному) дню.

Приложение 1
к Инструкции о порядке
представления информации
в области защиты населения
и территорий от чрезвычайных
ситуаций природного
и техногенного характера

ДОНЕСЕНИЕ ОБ УГРОЗЕ ВОЗНИКНОВЕНИЯ (ПРОГНОЗЕ) ЧРЕЗВЫЧАЙНОЙ СИТУАЦИИ

№ п/п	Наименование передаваемых сведений	Содержание передаваемых сведений
1	2	3
1	Дата и время получения информации	
2	Наименование предполагаемой ЧС	
3	Территория возможного возникновения ЧС <*> (координаты места, где может произойти ЧС)	
4	Наименование и ведомственная принадлежность объекта (территории), на котором может произойти ЧС	
5	Адрес объекта, где может произойти ЧС	
6	Организация (другие источники), сделавшая прогноз возникновения ЧС	
7	Прогноз времени возникновения и масштабов ЧС	
8	Факторы, способствующие возникновению ЧС	
9	Предполагаемые мероприятия по недопущению развития ЧС (уменьшению возможных последствий и ущерба)	
10	Дополнительная информация	

<*> Указывается расстояние в км до ближайшего населенного пункта.

Приложение 2
к Инструкции о порядке
представления информации
в области защиты населения
и территорий от чрезвычайных
ситуаций природного
и техногенного характера

ДОНЕСЕНИЕ
О ВОЗНИКНОВЕНИИ ЧРЕЗВЫЧАЙНОЙ СИТУАЦИИ

№ п/п	Наименование передаваемых сведений	Содержание передаваемых сведений
1	2	3
1	Дата и время возникновения ЧС	
2	Наименование предполагаемой ЧС	
3	Объект (территория), где произошла ЧС <*>	
4	Адрес, ведомственная принадлежность объекта (территории), где произошла ЧС	
5	От кого получено сообщение о возникновении ЧС	
6	Какие силы и средства МЧС направлены для ликвидации ЧС	
7	Какие силы и средства ГСЧС задействованы для ликвидации ЧС	
8	Обстановка, сложившаяся на момент прибытия первого подразделения	
9	Обстановка, сложившаяся на момент подготовки донесения	
10	Наличие людей (количество), степень угрозы их жизни	
11	Наличие угрозы соседним зданиям и сооружениям, объектам экономики, жилым зданиям, сельскохозяйственным угодьям, лесному фонду, торфяным массивам и другой территории	
12	Погибло людей (чел.)	
13	В том числе детей (чел.)	
14	Травмировано (ранено) людей (чел.)	

15	В том числе детей (чел.)	
16	Спасено людей (чел.)	
17	Эвакуировано людей (чел.)	
18	Руководитель оперативной группы (УМЧС, ГРОЧС), выехавший на место ЧС	
19	Комиссия по ЧС (организации, районная, территориальная), координирующая работу по ликвидации ЧС	
20	Дополнительная информация	

 <*> Указывается расстояние в км до ближайшего населенного пункта.

Приложение 3
 к Инструкции о порядке
 представления информации
 в области защиты населения
 и территорий от чрезвычайных
 ситуаций природного
 и техногенного характера

**ПЕРЕЧЕНЬ
 СВЕДЕНИЙ, КОТОРЫЕ ДОЛЖНА СОДЕРЖАТЬ УСТНАЯ
 ИНФОРМАЦИЯ ОБ УГРОЗЕ ВОЗНИКНОВЕНИЯ ИЛИ ВОЗНИКНОВЕНИИ
 ЧРЕЗВЫЧАЙНОЙ СИТУАЦИИ**

1. Дата, время, место предполагаемой или возникшей чрезвычайной ситуации.
2. Наименование предполагаемой или возникшей чрезвычайной ситуации.
3. Объект (территория), на котором создавалась угроза возникновения либо возникла чрезвычайная ситуация.
4. Откуда получено сообщение о возникновении чрезвычайной ситуации.
5. Организация (другие источники), сделавшая прогноз возникновения чрезвычайной ситуации <*>.
6. Факторы, способствующие возникновению чрезвычайной ситуации.
7. Принимаемые мероприятия по недопущению развития чрезвычайной ситуации <*>.
8. Какие силы и средства привлечены для ликвидации чрезвычайной ситуации <*>.
9. Другая информация.

 <*> Информация докладывается при угрозе возникновения чрезвычайной ситуации.
 <*> Информация докладывается при возникновении чрезвычайной ситуации.

Приложение 4
 к Инструкции о порядке
 представления информации
 в области защиты населения
 и территорий от чрезвычайных
 ситуаций природного
 и техногенного характера

ДОНЕСЕНИЕ
О ХОДЕ ЛИКВИДАЦИИ ЧРЕЗВЫЧАЙНОЙ СИТУАЦИИ (АВАРИИ)
В ПАССАЖИРСКИХ И ТОВАРНЫХ ПОЕЗДАХ, ЭЛЕКТРОПОЕЗДАХ, ПОЕЗДАХ
МЕТРОПОЛИТЕНА, НА ПАССАЖИРСКИХ И ГРУЗОВЫХ СУДАХ,
АВИАЦИОННЫХ КАТАСТРОФ, КАТАСТРОФ НА АВТОМОБИЛЬНОМ И
ДРУГИХ ВИДАХ ОБЩЕСТВЕННОГО ТРАНСПОРТА, АВАРИЙ НА МОСТАХ,
В ТУННЕЛЯХ, НА ЖЕЛЕЗНОДОРОЖНЫХ ПЕРЕЕЗДАХ, ПОЖАРОВ (ВЗРЫВОВ)
В ЗДАНИЯХ И СООРУЖЕНИЯХ, КОММУНИКАЦИЯХ И ТЕХНОЛОГИЧЕСКОМ
ОБОРУДОВАНИИ ПРОМЫШЛЕННЫХ И ОБЩЕСТВЕННЫХ ОБЪЕКТОВ, ПОЖАРОВ
(ВЗРЫВОВ) НА ТРАНСПОРТЕ, В ШАХТАХ, ПОДЗЕМНЫХ ВЫРАБОТКАХ,
РАЗРУШЕНИЙ ЭЛЕМЕНТОВ ТРАНСПОРТНЫХ КОММУНИКАЦИЙ, РАЗРУШЕНИЙ
ЗДАНИЙ И СООРУЖЕНИЙ ПРОИЗВОДСТВЕННОГО И
ОБЩЕСТВЕННОГО НАЗНАЧЕНИЯ

N п/п	Наименование передаваемых сведений	Содержание передаваемых сведений
1	2	3
1. Общие данные		
1.1	Наименование ЧС	
1.2	Дата и время возникновения ЧС	
1.3	Место <*> (область, город, район, сельский совет, населенный пункт (точный адрес), перегон, станция и т.п.)	
1.4	Ведомственная принадлежность объекта (территории) и его наименование	
1.5	Количество сил и средств МЧС, задействованных для ликвидации ЧС	
1.6	Количество сил и средств ГСЧС, задействованных для ликвидации аварии	
2. Последствия ЧС		
2.1. Пострадавшие в результате возникновения ЧС		
2.1.1	Погибло людей <*> (чел.)	
2.1.2	В том числе детей <*> (чел.)	
2.1.3	Травмировано (ранено, заболело) людей <*> (чел.)	
2.1.4	В том числе детей <*> (чел.)	
2.1.5	Временно переселено, эвакуировано людей (чел.)	
2.1.6	В том числе детей (чел.)	
2.1.7	Погибло скота (голов)	
2.2. Разрушено, повреждено		

2.2.1	Разрушено производственных зданий (сооружений) (ед.)	
2.2.2	Повреждено производственных зданий (сооружений) (ед.)	
2.2.3	Разрушено сельскохозяйственных зданий (сооружений) (ед.)	
2.2.4	Повреждено сельскохозяйственных зданий (сооружений) (ед.)	
2.2.5	Разрушено жилых домов (ед.)	
2.2.6	Повреждено жилых домов (ед.)	
2.2.7	Разрушено других зданий (сооружений) (ед.)	
2.2.8	Повреждено других зданий (сооружений) (ед.)	
2.2.9	Разрушено транспортных коммуникаций (км)	
2.2.10	Повреждено транспортных коммуникаций (км)	
2.2.11	Уничтожено техники (ед.)	
2.2.12	Повреждено техники (ед.)	
2.3. Спасено		
2.3.1	Людей (чел.)	
2.3.1.1	В том числе детей (чел.)	
2.3.2	Зданий (сооружений)	
	В том числе	
2.3.2.1	производственных зданий (сооружений) (ед.)	
2.3.2.2	сельскохозяйственных зданий (сооружений) (ед.)	
2.3.2.3	жилых домов (ед.)	
2.3.2.4	других зданий (сооружений) (ед.)	
2.3.3	Техники (ед.)	
2.3.4	Материальных ценностей (млн.руб.)	
2.4. Экономические потери <***>		
2.4.1	Ущерб (млн.руб.)	
3. Дополнительная информация <****>		

<*> Указывается расстояние в км до ближайшего населенного пункта.

<*> Указывается количество, а остальные сведения о пострадавших или погибших (фамилия и инициалы, год рождения, место работы (учебы), место жительства) указываются в разделе 3 "Дополнительная информация".

<***> Представляемые сведения имеют предварительные, ориентировочные показатели, а окончательные представляются после завершения работы комиссий по чрезвычайным ситуациям по определению экономического ущерба.

<****> Указываются кратко обстоятельства чрезвычайной ситуации, наличие людей (их количество) и степень угрозы их жизни, наличие и степень угрозы объектам экономики, планируемое время ликвидации аварии, причина аварии (катастрофы), виновник.

Приложение 5
к Инструкции о порядке
представления информации
в области защиты населения
и территорий от чрезвычайных
ситуаций природного
и техногенного характера

ДОНЕСЕНИЕ
О ХОДЕ ЛИКВИДАЦИИ ЧРЕЗВЫЧАЙНОЙ СИТУАЦИИ (АВАРИИ) С ВЫБРОСОМ
(УГРОЗОЙ ВЫБРОСА), ОБРАЗОВАНИЕМ И РАСПРОСТРАНЕНИЕМ
СИЛЬНОДЕЙСТВУЮЩИХ ЯДОВИТЫХ ВЕЩЕСТВ ВО ВРЕМЯ ПРОИЗВОДСТВА,
ПЕРЕРАБОТКИ ИЛИ ХРАНЕНИЯ (ЗАХОРОНЕНИЯ), АВАРИЙ С ВЫБРОСОМ
(УГРОЗОЙ ВЫБРОСА) БИОЛОГИЧЕСКИ ОПАСНЫХ ВЕЩЕСТВ НА
ПРЕДПРИЯТИЯХ ПРОМЫШЛЕННОСТИ И В НАУЧНО-ИССЛЕДОВАТЕЛЬСКИХ
УЧРЕЖДЕНИЯХ, АВАРИЙ НА ТРАНСПОРТЕ С ВЫБРОСОМ БИОЛОГИЧЕСКИ
ОПАСНЫХ, РАДИОАКТИВНЫХ И СИЛЬНОДЕЙСТВУЮЩИХ ЯДОВИТЫХ
ВЕЩЕСТВ, АВАРИЙ НА МАГИСТРАЛЬНЫХ ГАЗО-, НЕФТЕ-,
ПРОДУКТОПРОВОДАХ, НАЛИЧИЯ В АТМОСФЕРНОМ ВОЗДУХЕ, ПОЧВЕ
(ГРУНТЕ), ПИТЬЕВОЙ ВОДЕ, ПОДЗЕМНЫХ ИЛИ ПОВЕРХНОСТНЫХ ВОДАХ
ВРЕДНЫХ ВЕЩЕСТВ ВЫШЕ ПРЕДЕЛЬНО ДОПУСТИМЫХ КОНЦЕНТРАЦИЙ,
АВАРИЙ С ИСТОЧНИКАМИ ИОНИЗИРУЮЩЕГО ИЗЛУЧЕНИЯ,
РАДИОАКТИВНЫМИ ОТХОДАМИ

№ п/п	Наименование передаваемых сведений	Содержание передаваемых сведений
1	2	3
1. Общие данные		
1.1	Наименование ЧС	
1.2	Дата и время возникновения ЧС	
1.3	Место <*> (область, город, район, сельский совет, населенный пункт (точный адрес), перегон, станция и т.п.)	
1.4	Ведомственная принадлежность объекта (территории) и его наименование	
1.5	Количество сил и средств МЧС, задействованных для ликвидации ЧС	

1.6	Количество сил и средств ГСЧС, задействованных для ликвидации аварии	
2. Основные параметры ЧС		
2.1	Наименование опасного вещества	
2.2	Количество опасного вещества (кг)	
2.3	Количество выброшенного опасного вещества (кг)	
2.4	Площадь разлива опасного вещества (кв.м)	
2.5	Высота поддона (обвалования) (м)	
2.6	Уровень радиации вблизи источника радиоактивного загрязнения (мР/ч)	
2.7	Превышение предельно допустимых значений вредных веществ: в атмосферном воздухе (количество раз, %) в питьевой воде или подземных водах (количество раз, %) на поверхностных водах (кв.км)	
3. Последствия ЧС		
3.1. Пострадавшие в результате возникновения ЧС		
3.1.1	Погибло людей <*> (чел.)	
3.1.2	В том числе детей <*> (чел.)	
3.1.3	Травмировано (ранено, заболело) людей <*> (чел.)	
3.1.4	В том числе детей <*> (чел.)	
3.1.5	Временно переселено, эвакуировано людей <*> (чел.)	
3.1.6	В том числе детей <*> (чел.)	
3.1.7	Пострадало людей (понесли материальные убытки) (чел.)	
3.1.8	Погибло скота (голов)	
3.1.9	Пострадало территорий (выброс биологически опасных, радиоактивных и сильнодействующих ядовитых веществ, разлив нефтепродуктов, наличие в почве (грунте) вредных веществ выше предельно допустимых концентраций) (га)	
3.1.10	Разрушено зданий (сооружений) (ед.)	
3.1.11	Повреждено зданий (сооружений) (ед.)	
3.1.12	Разрушено магистральных продукто-, нефте-, газопроводов (м)	
3.1.13	Повреждено магистральных продукто-, нефте-, газопроводов (м)	

3.2. Спасено		
3.2.1	Людей (чел.)	
3.2.2	В том числе детей (чел.)	
3.2.3	Скота (голов)	
3.2.4	Материальных ценностей (млн.руб.)	
3.3. Экономические потери <***>		
3.3.1	Ущерб (млн.руб.)	
4. Дополнительная информация <****>		

 <*> При возникновении чрезвычайной ситуации вне населенного пункта указывается расстояние в км до ближайшего населенного пункта.
 <***> Указывается количество, а остальные сведения о пострадавших или погибших (фамилия и инициалы, год рождения, место работы (учебы), место жительства) указываются в разделе 4 "Дополнительная информация".
 <****> Представляемые сведения имеют предварительные, ориентировочные показатели, а окончательные представляются после завершения работы комиссий по чрезвычайным ситуациям по определению экономического ущерба.
 <****> Указываются кратко обстоятельства чрезвычайной ситуации, наличие людей (их количество) и степень угрозы их жизни, наличие и степень угрозы объектам экономики, планируемое время ликвидации аварии, причина аварии (катастрофы), виновник.

Приложение 6
 к Инструкции о порядке
 представления информации
 в области защиты населения
 и территорий от чрезвычайных
 ситуаций природного
 и техногенного характера

**ДОНЕСЕНИЕ
 О ХОДЕ ЛИКВИДАЦИИ ЧРЕЗВЫЧАЙНОЙ СИТУАЦИИ (АВАРИИ)
 НА ЭЛЕКТРОСТАНЦИЯХ, В ЭЛЕКТРОСЕТЯХ, КАНАЛИЗАЦИОННЫХ
 СИСТЕМАХ, ТЕПЛОВЫХ СЕТЯХ (СИСТЕМАХ ГОРЯЧЕГО ВОДОСНАБЖЕНИЯ)
 В ХОЛОДНУЮ ПОРУ ГОДА, АВАРИЙ В СИСТЕМАХ ЦЕНТРАЛИЗОВАННОГО
 ВОДОСНАБЖЕНИЯ, НА КОММУНАЛЬНЫХ ГАЗОПРОВОДАХ,
 В СИСТЕМАХ СВЯЗИ И ТЕЛЕКОММУНИКАЦИЙ,
 АВАРИИ НА ОЧИСТНЫХ СООРУЖЕНИЯХ СТОЧНЫХ ВОД**

№ п/п	Наименование передаваемых сведений	Содержание передаваемых сведений
1	2	3
1. Общие данные		
1.1	Наименование ЧС	
1.2	Дата и время возникновения ЧС	

1.3	Место <*> (область, город, район, сельский совет, населенный пункт (точный адрес), перегон, станция и т.п.)	
1.4	Ведомственная принадлежность и полное наименование объекта	
1.5	Количество сил и средств МЧС, задействованных для ликвидации ЧС	
1.6	Количество сил и средств ГСЧС, задействованных для ликвидации аварии	
2. Последствия ЧС		
2.1. Пострадавшие в результате возникновения ЧС		
2.1.1	Погибло людей <*> (чел.)	
2.1.2	В том числе детей <*> (чел.)	
2.1.3	Травмировано людей <*> (чел.)	
2.1.4	В том числе детей <*> (чел.)	
2.1.5	Временно переселено, эвакуировано людей (чел.)	
2.1.6	В том числе детей (чел.)	
2.1.7	Пострадало людей (понесли материальные убытки) (чел.)	
2.1.8	Погибло скота (голов)	
2.2. Разрушено, повреждено		
2.2.1	Разрушено производственных зданий (сооружений) (ед.)	
2.2.2	Повреждено производственных зданий (сооружений) (ед.)	
2.2.3	Разрушено сельскохозяйственных зданий (сооружений) (ед.)	
2.2.4	Повреждено сельскохозяйственных зданий (сооружений) (ед.)	
2.2.5	Разрушено других зданий (сооружений) (ед.)	
2.2.6	Повреждено других зданий (сооружений) (ед.)	
2.3. Вышло из строя		
2.3.1	ЛЭП (км)	
2.3.2	Линий связи (км)	
2.3.3	Водопроводов (м)	
2.3.4	Теплотрасс (м)	
2.3.5	Канализационных сетей (м)	

2.4. Обесточено, осталось без центрального водоснабжения, горячего водоснабжения в холодную пору года, прекращено газоснабжение		
2.4.1	Населенных пунктов (наименование)	
2.4.2	Больниц (количество)	
2.4.3	Дошкольных учреждений (количество)	
2.4.4	Школ (количество)	
2.4.5	Производственных зданий (количество)	
2.4.6	Сельскохозяйственных зданий (количество)	
2.4.7	В том числе ферм (количество)	
2.4.8	Жилых домов (количество)	
2.4.9	В том числе многоквартирных (количество)	
2.4.10	Трансформаторных подстанций (количество)	
2.5. Спасено		
2.5.1	Людей (чел.)	
2.5.2	Материальных ценностей (млн.руб.)	
2.6. Экономические потери <***>		
2.6.1	Ущерб (млн.руб.)	
3. Дополнительная информация <****>		

 <*> При возникновении чрезвычайной ситуации вне населенного пункта указывается расстояние в км до ближайшего населенного пункта.

<*> Указывается количество, а остальные сведения о пострадавших или погибших (фамилия и инициалы, год рождения, место работы (учебы), место жительства) указываются в разделе 3 "Дополнительная информация".

<***> Представляемые сведения имеют предварительные, ориентировочные показатели, а окончательные представляются после завершения работы комиссий по чрезвычайным ситуациям по определению экономического ущерба.

<****> Указываются кратко обстоятельства чрезвычайной ситуации, наличие людей (их количество) и степень угрозы их жизни, наличие и степень угрозы объектам экономики, планируемое время ликвидации аварии, причина аварии (катастрофы), виновник.

Приложение 7
 к Инструкции о порядке
 представления информации
 в области защиты населения
 и территорий от чрезвычайных
 ситуаций природного
 и техногенного характера

ДОНЕСЕНИЕ

**О ПОСЛЕДСТВИЯХ СИЛЬНОГО ВЕТРА, КРУПНОГО ГРАДА,
СИЛЬНОГО СНЕГОПАДА, НАЛИПАНИЯ МОКРОГО СНЕГА И СЛОЖНЫХ
ОТЛОЖЕНИЙ (СЛОЙ ЛЬДА, ИЗМОРОЗИ И МОКРОГО СНЕГА),
ЗЕМЛЕТРЯСЕНИЯ, ОБВАЛОВ, ОСЫПЕЙ, КАРСТОВЫХ ПРОВАЛОВ,
ПРОСАДКИ (ПРОВАЛОВ) ЗЕМНОЙ ПОВЕРХНОСТИ**

N п/п	Наименование позиции		Единица измерения	Районы			Всего по области
				4	5	6	
1	2		3	4	5	6	7
1	Пострадало населенных пунктов <*>		шт.				0
2	Погибло людей <*>		чел.				0
3	Пострадало людей		чел.				0
4	Погибло сельскохозяйственных животных		голов				0
5	Разрушено						
5.1	жилых домов		шт.				0
5.2	объектов соцкультбыта		шт.				0
5.3	производственных помещений		шт.				0
5.4	сельскохозяйственных зданий		шт.				0
5.4.1	в том числе ферм		шт.				0
6	Повреждено / восстановлено						
6.1	жилых домов	повреждено	шт.				0
		восстановлено	шт.				0
6.2	объектов соцкультбыта	повреждено	шт.				0
		восстановлено	шт.				0
6.3	производственных помещений	повреждено	шт.				0
		восстановлено	шт.				0
6.4	сельскохозяйственных зданий	повреждено	шт.				0
		восстановлено	шт.				0
6.4.1	в том числе ферм	повреждено	шт.				0
		восстановлено	шт.				0
6.5	трансформаторных подстанций	повреждено	шт.				0
		восстановлено	шт.				0
6.6	ЛЭП	повреждено	км				0
		восстановлено	км				0

6.7	АТС	повреждено	шт.				0
		восстановлено	шт.				0
6.8	линий проводного вещания	повреждено	км				0
		восстановлено	км				0
6.9	линий связи сельской телефонной сети	повреждено	км				0
		восстановлено	км				0
6.10	лесонасаждений	повреждено	га				0
6.11	сельхозугодий	повреждено	га				0
7	Завалы на дорогах		км				0
8	Другие последствия						0
9	Нарушение в электроснабжении						
9.1	населенных пунктов	обесточено	шт.				0
		восстановлено	шт.				0
9.2	больниц	обесточено	шт.				0
		восстановлено	шт.				0
9.3	дошкольных учреждений	обесточено	шт.				0
		восстановлено	шт.				0
9.4	школ	обесточено	шт.				0
		восстановлено	шт.				0
9.5	производственных помещений	обесточено	шт.				0
		восстановлено	шт.				0
9.6	сельскохозяйственных зданий	обесточено	шт.				0
		восстановлено	шт.				0
9.6.1	в том числе ферм	обесточено	шт.				0
		восстановлено	шт.				0
9.7	трансформаторных подстанций	обесточено	шт.				0
		восстановлено	шт.				0
10	Привлекались силы - всего						
10.1	техника		ед.				0
10.2	люди		чел.				0
10.3	в том числе МЧС						
10.3.1	техника		ед.				0

10.3.2	люди	чел.				0
10.4	других министерств и ведомств					
10.4.1	техника	ед.				0
10.4.2	люди	чел.				0
11	Экономический ущерб <*>					
11.1	общий ущерб - всего	млн.				0,00
	в том числе					
11.2	жилые дома	млн.				0
11.3	объекты соцкультбыта	млн.				0
11.4	производственные помещения	млн.				0
11.5	сельскохозяйственные здания	млн.				0
11.6	коммуникации и другие сооружения	млн.				0
11.7	гибель скота	млн.				0
11.8	прочий ущерб	млн.				0
12	Выделено средств <*>					
	В том числе					
12.1	из областного бюджета	млн.				0
12.2	оплачено Госстрахом	млн.				0
13	Потребность в поставке строительных материалов					
13.1	шифер	тыс. листов				0,00
13.2	рубероид	кв.м				0
13.3	стекло	кв.м				0
13.4	лесоматериалы	куб.м				0
14	Дополнительная информация <***>					

 <*> Указываются количество населенных пунктов и количество погибших, а в пункте 14 "Дополнительная информация" указываются названия населенных пунктов и сведения о погибших (фамилия и инициалы, год рождения, место жительства, место работы или учебы, место гибели, краткие причины гибели каждого человека).

<*> Представляемые сведения имеют предварительные, ориентировочные показатели, а окончательные представляются после завершения работы комиссий по чрезвычайным ситуациям по определению экономического ущерба.

<***> В дополнительной информации указываются кратко обстоятельства чрезвычайной ситуации, наличие людей (их количество) и степень угрозы их жизни, наличие и степень угрозы объектам экономики, планируемые мероприятия по ликвидации последствий чрезвычайной ситуации, ориентировочное время завершения работ по ликвидации чрезвычайной ситуации.

Приложение 8
к Инструкции о порядке
представления информации
в области защиты населения
и территорий от чрезвычайных
ситуаций природного
и техногенного характера

**ДОНЕСЕНИЕ
О ПОСЛЕДСТВИЯХ ГИДРОЛОГИЧЕСКИХ И ГИДРОДИНАМИЧЕСКИХ
АВАРИЙ, ПАВОДКА**

№ п/п	Наименование позиции	Пострадавшие районы			Всего по области
		3	4	5	
1	2	3	4	5	6
1	Затоплено				
1.1	населенных пунктов <*> (количество)				
1.2	жилых домов (количество)				
1.3	подворий (количество)				
1.4	территорий (га)				
1.4.1	в том числе сельскохозяйственных угодий (га)				
1.5	промышленных предприятий, объектов с наличием опасных веществ <*> (количество)				
2	Подтоплено				
2.1	населенных пунктов <*> (количество)				
2.2	жилых домов (количество)				
2.3	подворий (количество)				
2.4	территорий (га)				
2.4.1	в том числе сельскохозяйственных угодий (га)				
2.5	промышленных предприятий, объектов с наличием опасных веществ <*> (количество)				
3	Населенные пункты, отрезанные водой				
3.1	количество населенных пунктов <*>				

3.2	количество населения в них (чел.)				
3.3	количество жилых домов				
3.4	количество ферм				
3.5	количество сельскохозяйственных животных в них				
4	Отселено населенных пунктов				
4.1	количество населенных пунктов <*>				
4.2	количество жителей в них				
4.3	количество жилых домов в них				
5	Спасено голов сельскохозяйственных животных из населенных пунктов				
6	Повреждено / восстановлено <***>				
6.1	автомобильных дорог (км)	повреждено			
		восстановлено			
6.2	железнодорожных полотен (км)	повреждено			
		восстановлено			
6.3	дамб (км)	повреждено			
		восстановлено			
6.4	гидросооружений (количество)	повреждено			
		восстановлено			
6.5	водозаборных сооружений (количество)	повреждено			
		восстановлено			
6.6	очистных сооружений (количество)	повреждено			
		восстановлено			
6.7	линий связи (км)	повреждено			
		восстановлено			
6.8	АТС (количество)	повреждено			
		восстановлено			
6.9	линий электропередач (км)	повреждено			
		восстановлено			
6.10	мостов (количество)	повреждено			
		восстановлено			

6.11	нефтепроводов (м)	повреждено				
		восстановлено				
6.12	газопроводов (м)	повреждено				
		восстановлено				
6.13	продуктопроводов (м)	повреждено				
		восстановлено				
7	Взорвано заторов (зажоров) льда <*> (количество)					
7.1	у мостов					
7.2	у островов					
7.3	у гидросооружений					
7.4	в руслах рек					
8	Образование обвалов, склоновых смывов (га)					
9	Привлечено к ликвидации последствий всего личного состава и техники					
9.1	личного состава					
9.2	техники					
9.3	в том числе от МЧС					
9.3.1	личного состава					
9.3.2	техники					
9.4	в том числе от МВД					
9.4.1	личного состава					
9.4.2	техники					
9.5	в том числе от Министерства обороны					
9.5.1	личного состава					
9.5.2	техники					
9.6	в том числе от других министерств, объектов (формирований ГО)					
9.6.1	личного состава					
9.6.2	техники					
10	Погибло					
10.1	людей <***>					

10.2	сельскохозяйственных животных				
11	Экономический ущерб <****>				
11.1	уничтожено материальных ценностей (млн.руб.)				
11.2	спасено материальных ценностей (млн.руб.)				
11.3	сумма затрат на ликвидацию последствий (привлечение сил, материальных средств и т.п.) - всего (млн.руб.)				
	в том числе				
11.3.1	на укрепление дамб, дорог (млн.руб.)				
11.3.2	на электроэнергию (млн.руб.)				
11.3.3	на ГСМ (млн.руб.)				
11.3.4	другие затраты (млн.руб.)				
12	Дополнительная информация <*****>				

 <*> Указывается количество населенных пунктов и объектов, а в пункте 12 "Дополнительная информация" указываются их наименования и название.

<*> Указывается количество объектов, километров и метров, а в пункте 12 "Дополнительная информация" указываются координаты автомобильных дорог, железнодорожных полотнов, дамб гидросооружений.

<***> Указывается количество погибших людей, а в пункте 12 "Дополнительная информация" указываются сведения о погибших (фамилия и инициалы, год рождения, место жительства, место работы или учебы, место гибели, кратко причины гибели каждого человека).

<****> Представляемые сведения имеют предварительные, ориентировочные показатели, а окончательные представляются после завершения работы комиссий по чрезвычайным ситуациям по определению экономического ущерба.

<*****> В дополнительной информации указываются кратко обстоятельства чрезвычайной ситуации, наличие людей (их количество) и степень угрозы их жизни, наличие и степень угрозы объектам экономики, планируемые мероприятия по ликвидации последствий чрезвычайной ситуации.

Приложение 9
 к Инструкции о порядке
 представления информации
 в области защиты населения
 и территорий от чрезвычайных
 ситуаций природного
 и техногенного характера

Министру по чрезвычайным ситуациям
 Республики Беларусь
 (Начальнику РЦУРЧС Министерства
 по чрезвычайным ситуациям
 Республики Беларусь)

Специальное донесение

о _____
(указать чрезвычайную ситуацию)

Довожу до Вашего сведения, что _____
(обстоятельства возникновения

_____ чрезвычайной ситуации)
"_____" _____ 200_ г. в ____ часов ____ минут _____
(число) (месяц) (где произошла

_____ чрезвычайная ситуация)

_____ (изложить фабулу события, какие принимались меры по ликвидации
_____ чрезвычайной ситуации, какие силы и средства задействовались,
_____ сколько спасено людей, сколько погибло, сколько спасено материальных
_____ ценностей, что осложняло ликвидацию ЧС, работала ли комиссия по ЧС,
_____ причина возникновения ЧС (виновник), ориентировочный ущерб,
_____ кто проводит разбирательство, руководитель оперативной группы
_____ и другие сведения)

Оперативный дежурный РЦУРЧС МЧС
(Начальник областного (Минского
городского) управления Министерства
по чрезвычайным ситуациям
Республики Беларусь) _____

(подпись)

_____ (инициалы, фамилия)

Приложение 10
к Инструкции о порядке
представления информации
в области защиты населения
и территорий от чрезвычайных
ситуаций природного
и техногенного характера

Обобщенные сведения о чрезвычайной ситуации

Полное наименование объекта возникновения чрезвычайной ситуации _____

Ведомственная принадлежность (министерство, орган управления, _____
собственник) _____

Административно-территориальная принадлежность (область, район, _____
сельский совет, населенный пункт) _____

Полный почтовый адрес объекта: _____

1	Дата возникновения ЧС	
---	-----------------------	--

2	Класс ЧС (природная/техногенная)		
3	Группа ЧС		
4	Вид ЧС		
5	Численность людей, пострадавших в результате возникновения ЧС	погибло	всего <*>
6			детей <*>
7		травмировано, ранено, заболело	всего <*>
8			детей <*>
9		временно переселено, эвакуировано	
10	Ущерб экономический (млн.руб.)		
11	Уничтожено, погибло	зданий (ед.)	
12		сооружений (ед.)	
13		техники (ед.)	
14		посевов (га)	
15		кормов (т)	
16		лесного фонда (га)	
17		скота (голов)	
18		пушных зверей (шт.)	
19		диких животных (шт.)	
20		птиц (шт.)	
21	Повреждено, пострадало	зданий (ед.)	
22		сооружений (ед.)	
23		техники (ед.)	
24		посевов (га)	
25		лесного фонда (га)	
26		скота (голов)	

 <*> Указывается количество, а остальные сведения о пострадавших или погибших (фамилия, имя, отчество, год рождения, место работы (учебы), место жительства) указываются в кратком описании чрезвычайной ситуации.

Краткое описание чрезвычайной ситуации _____

Руководитель организации _____

(подпись)

(инициалы, фамилия)

Главный бухгалтер _____
(подпись)


(инициалы, фамилия)


Должностное лицо, ответственное
за составление сведений _____
(должность, подпись)


(инициалы, фамилия)


(дата составления отчета)


(тел.)











Поражение сельскохозяйственных растений и лесных массивов болезнями и вредителями	21000																		
Панфитотия	21001																		
Прогрессирующая эпифитотия	21002																		
Заболевания сельскохозяйственных растений невыявленной этиологии	21003																		
Массовое распространение вредных растений	21004																		
Заражение лесов вредителями и болезнями	21005																		

Руководитель органа управления _____
 (подпись) (инициалы, фамилия)

**ИТОГОВЫЙ ДОКЛАД ТЕРРИТОРИАЛЬНОЙ (ОТРАСЛЕВОЙ) ПОДСИСТЕМЫ
ГСЧС О СОСТОЯНИИ ДЕЛ ПО ЗАЩИТЕ НАСЕЛЕНИЯ И ТЕРРИТОРИЙ ОТ
ЧРЕЗВЫЧАЙНЫХ СИТУАЦИЙ ПРИРОДНОГО И ТЕХНОГЕННОГО
ХАРАКТЕРА ЗА КВАРТАЛ (ГОД)**

1. Организаторская работа по реализации нормативных правовых актов, распоряжений и других организационно-распорядительных документов по защите населения и территорий от чрезвычайных ситуаций природного и техногенного характера:

разработаны и утверждены;
приняты решения;
проверено;
проведено.

2. Результаты работы комиссий по чрезвычайным ситуациям всех уровней:

2.1. координационная деятельность комиссий по чрезвычайным ситуациям:

проведено заседаний;
рассмотрены вопросы;

степень влияния принятых решений на достижение конкретных результатов (какие решения выполнены, какие не выполнены, причины невыполнения);

2.2. организация взаимодействия с воинскими подразделениями и общественными объединениями по вопросам предупреждения и ликвидации чрезвычайных ситуаций:

основные вопросы, по которым организовывалось взаимодействие;
какие решались задачи в ходе взаимодействия;

2.3. сведения о чрезвычайных ситуациях природного и техногенного характера согласно приложению 11;

2.4. организация и обеспечение проведения работ по оценке экономического и экологического ущерба, нанесенного в результате чрезвычайных ситуаций (отразить проведенные работы и сумму экономического ущерба);

2.5. планирование и организация эвакуации и отселение населения;

2.6. организация подготовки руководителей, должностных лиц и работников республиканских органов государственного управления, иных государственных организаций, объединений, подчиненных Совету Министров Республики Беларусь, местных исполнительных и распорядительных органов, организаций, общественных объединений и населения в области защиты от чрезвычайных ситуаций природного и техногенного характера.

Сведения о проведенных учениях и тренировках в области (г.Минске):

№ п/п	Наименование мероприятий	Планировалось	Проведено	Итого за год
1	Комплексные учения:			
	в области			
	в городах			
	в районах			
	ИТОГО			
2	Командно-штабные учения:			
	в области			
	в городах			

	в районах			
	ИТОГО			
3	Комплексные учения в организациях			
4	Объектовые тренировки в организациях			
5	Командно-штабные учения или штабные тренировки в организациях			

Сведения о подготовке руководителей, должностных лиц и работников местных исполнительных и распорядительных органов, организаций, общественных объединений и населения в области защиты от чрезвычайных ситуаций природного и техногенного характера в филиале учреждения образования "Институт переподготовки и повышения квалификации Министерства по чрезвычайным ситуациям Республики Беларусь" (далее - ИППК), в центрах профессионального обучения при областных (Минском городском) управлениях МЧС (далее - ЦПО):

N п/п	Категория обучаемых	Подлежит обучению в текущем году	В филиале ИППК		В ЦПО		Обучено работников организаций и населения
			запланировано	обучено	запланировано	обучено	
1	2	3	4	5	6	7	8
	ИТОГО за год						

Примечание. При невыполнении плана подготовки указывать конкретные причины и принятые меры.

3. Результаты работы органов повседневного управления по чрезвычайным ситуациям всех уровней:

3.1. проводимая работа по обеспечению готовности органов повседневного управления по чрезвычайным ситуациям всех уровней;

3.2. работа по организации обеспечения функционирования (отраслевой, территориальной) подсистемы ГСЧС, координация деятельности органов повседневного управления по ЧС всех уровней по предупреждению и ликвидации ЧС;

3.3. состояние планирования и организация выполнения мероприятий по защите населения и территорий от чрезвычайных ситуаций:

3.3.1. состояние инженерной защиты;

3.3.2. состояние радиационной и химической защиты;

3.3.3. состояние медико-биологической защиты.

4. Готовность сил и средств ГСЧС к выполнению задач по предназначению:

4.1. состав сил и средств, привлекаемых к ликвидации чрезвычайных ситуаций, согласно приложению 13;

4.2. состав сил и средств наблюдения и контроля за состоянием окружающей среды и потенциально опасных объектов.

5. Готовность системы связи, оповещения и информационного обеспечения:

5.1. состояние системы связи (подсистемы) ГСЧС;

5.2. организация оповещения населения;

5.3. организация оперативного управления и информационного обеспечения подсистемы ГСЧС.

6. Наличие материальных резервов для ликвидации чрезвычайных ситуаций согласно приложению 14.

7. Проблемные вопросы, которые не удалось решить, и предложения по совершенствованию подчиненной подсистемы ГСЧС.

Руководитель органа управления _____
 (подпись) (инициалы, фамилия)

Приложение 13
 к Инструкции о порядке представления информации в области защиты населения и территорий от чрезвычайных ситуаций природного и техногенного характера

Сведения о силах и средствах республиканских органов государственного управления, иных государственных организаций, подчиненных Совету Министров Республики Беларусь, привлекаемых для ликвидации чрезвычайных ситуаций

№ п/п	Ведомственная принадлежность	Адрес дислокации сил и средств, наименование объекта, организации	Наименование формирования, подразделения	Штатная численность / численность смены	Режим работы	Наличие специальной техники, наименования, количество	Наличие специализированного оборудования, наименования, количество	Функции, выполняемые формированиями, подразделением	Наличие инструкций взаимодействия / учет по плану привлечения	Фамилия и инициалы руководителя, контактные телефоны, в том числе дежурной (диспетчерской) службы
1	2	3	4	5	6	7	8	9	10	11
ИТОГО										

Руководитель организации
 (начальник ГРОЧС, областного (Минского городского) управления Министерства по чрезвычайным ситуациям Республики Беларусь) _____
 (подпись) (инициалы, фамилия)

Приложение 14
 к Инструкции о порядке представления информации в области защиты населения

	оборудование : медикаменты перевязочные средства медицинское оборудование	млн.руб. т т шт.								
5	Нефтепродукты: бензин дизельное топливо масла другие	млн.руб. т т т								
6	Другие материальные ресурсы	млн.руб.								

<*> Сведения представляются на 1 января текущего года.

Начальник областного (Минского городского)
управления Министерства по чрезвычайным ситуациям
Республики Беларусь) _____

(подпись)

(инициалы, фамилия)

Начальник отдела областного (Минского городского)
исполнительного комитета _____

(подпись)

(инициалы, фамилия)